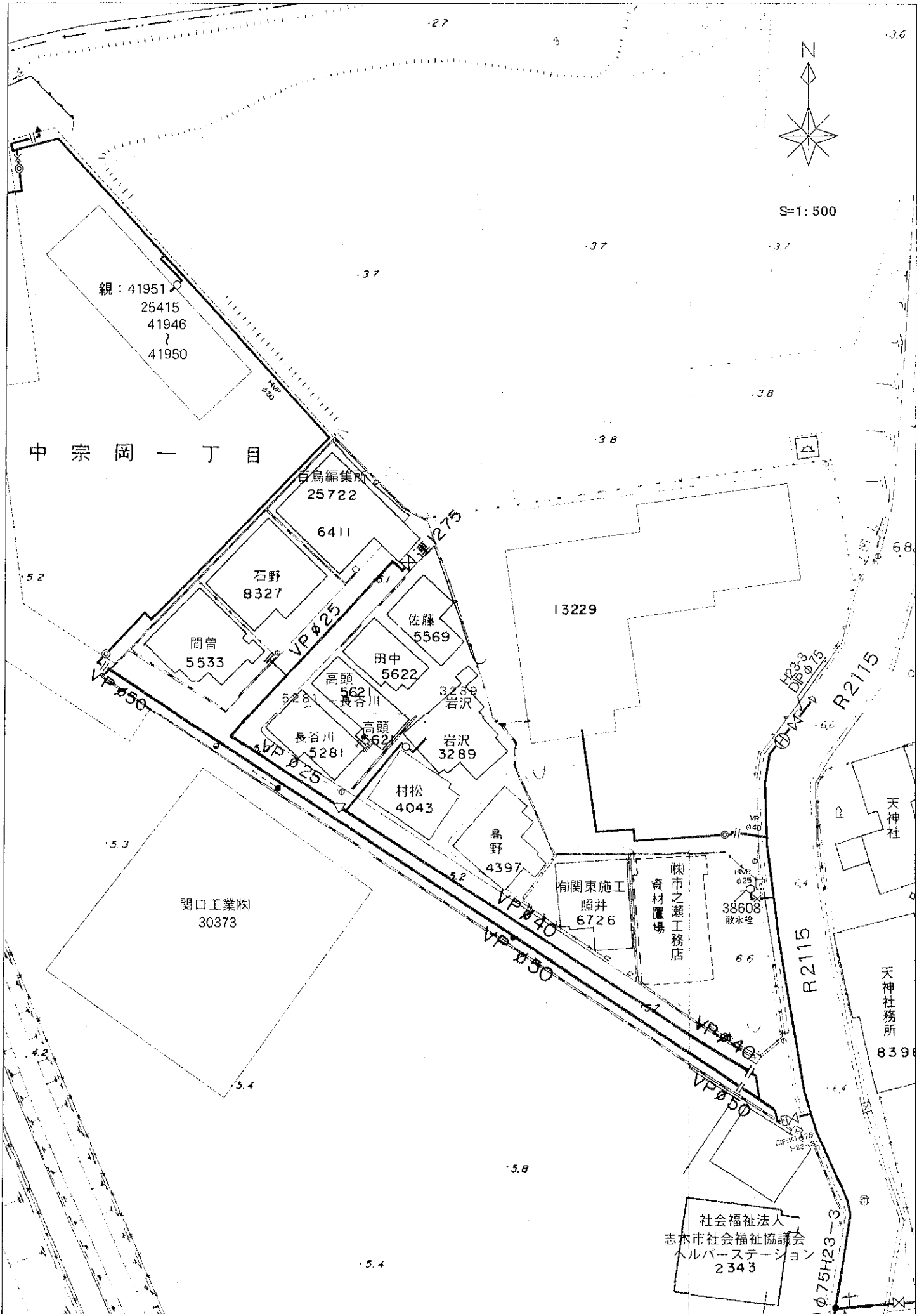


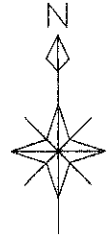
# 志木市配水管網図(写)

2020.01.23 印刷  
平成29年度作成(平成30年3月31日現在)



この地図は参考図です。給水管や配水管等は現地で確認をお願いします。工事等を行う場合には十分注意して下さい。

# 志木市



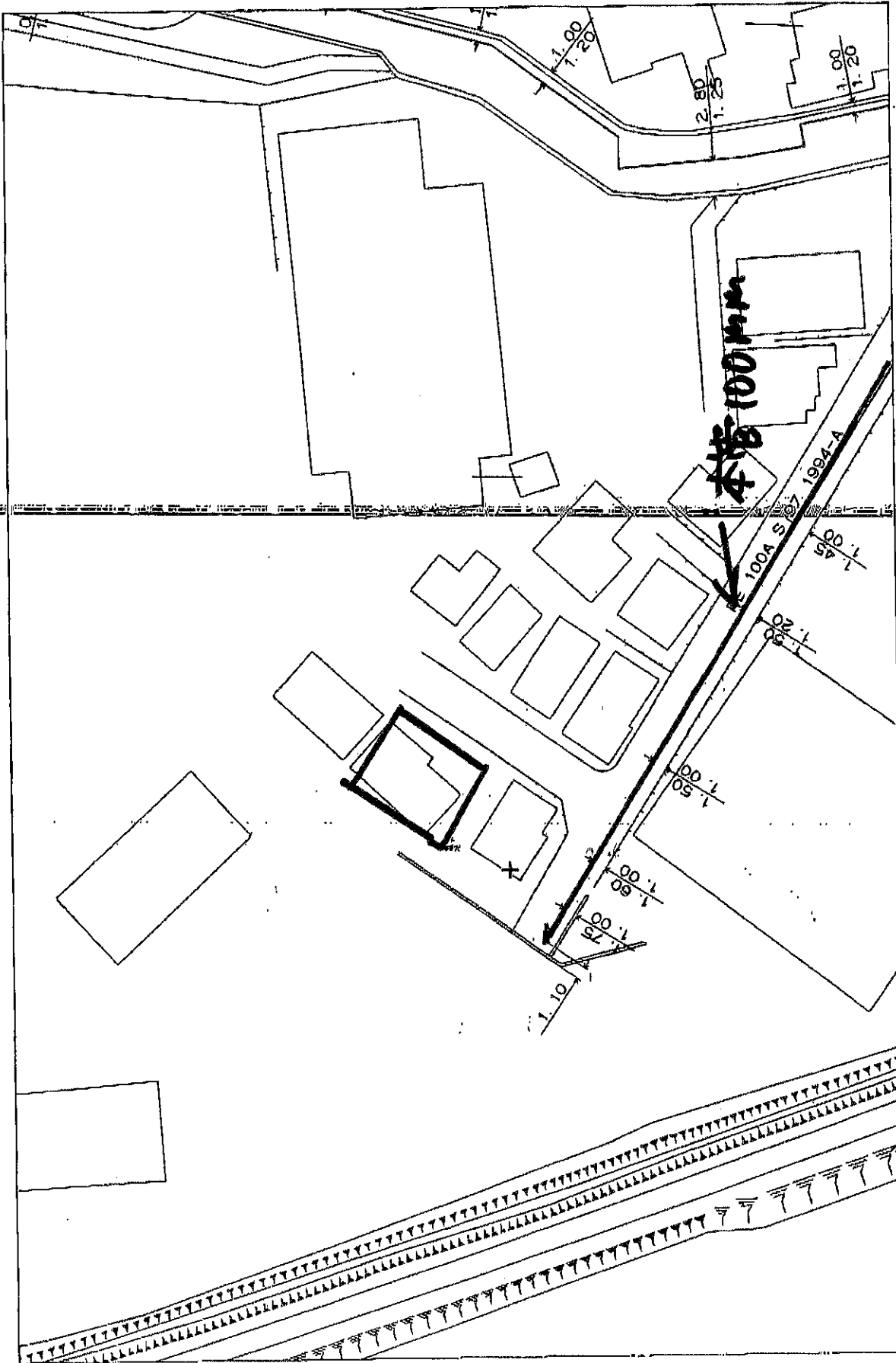
S=1:500



この地図は株式会社ゼンリンの住宅地図を使用しています。  
 本図の複製は使用許諾が必要となりますのでご注意ください。  
 志木市 下水道施設課

この地図は参考図です。取付管やマスは現地で確認をお願いします。  
 工事を行う場合には十分注意して下さい。

印刷年月日: 2020/01/24



# 大東ガス株式会社

この地図の作成に当たっては、国土地理院の承諾を得て、国土地理院の提供した地形図(地形図番号: 5054号)及び基礎地図情報(基礎地図情報番号: 5054号)並びに基礎地図情報を使用した。[地形図番号: 5054号]

縮尺: 1/500

当図は大東ガス株式会社を目的として作成し、他目的への利用は固く禁じます。但し、工事終了後は当該図の複製をお断りいたします。尚、工事終了後は当該図の複製をお断りいたします。

大東ガス株式会社 (国土地理院) 電子国土基本情報 (地名情報) 電子国土基本情報 (地名情報) 電子国土基本情報 (地名情報) 電子国土基本情報 (地名情報)