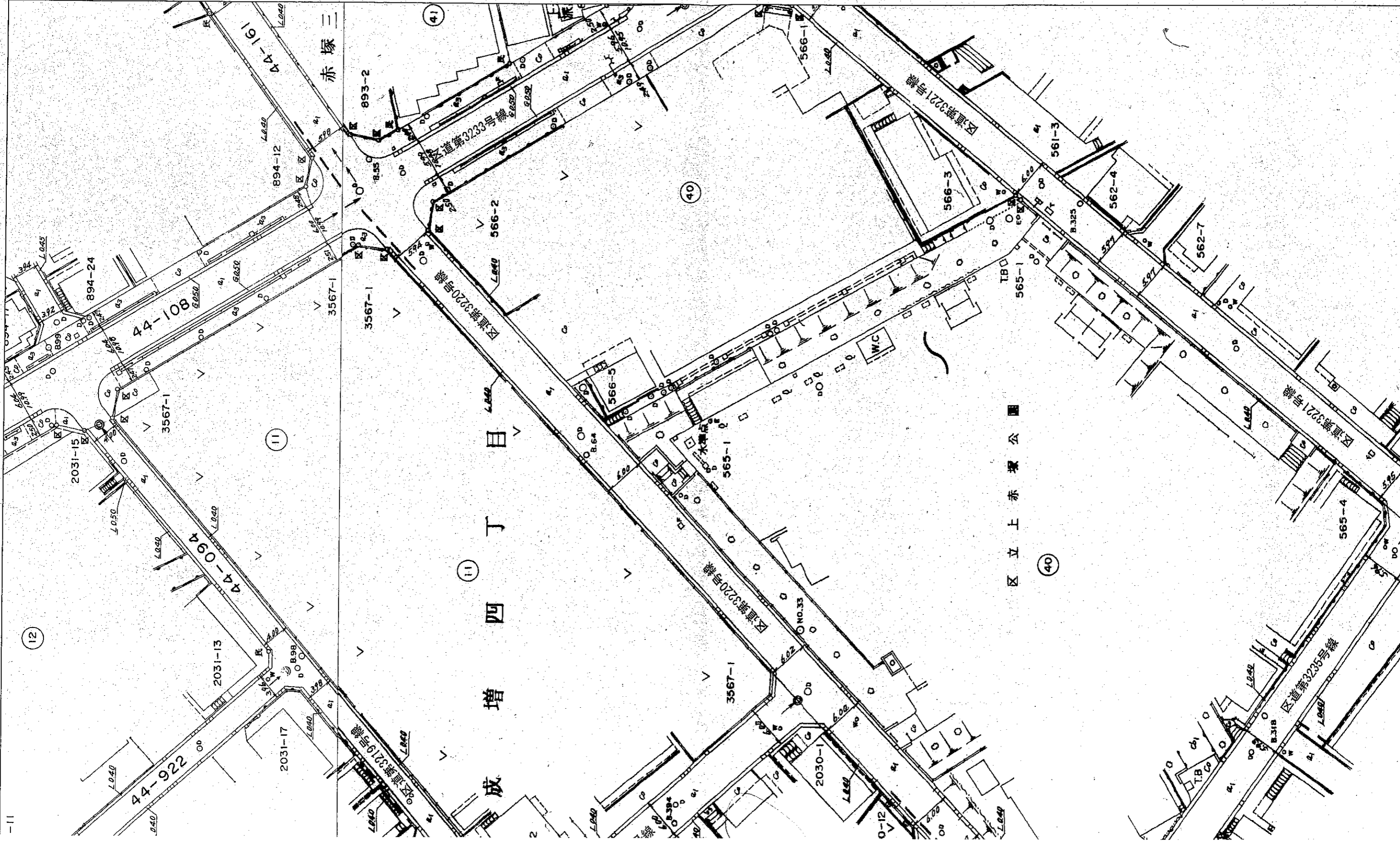


H9/2/1  
調製



区立上赤塚公園

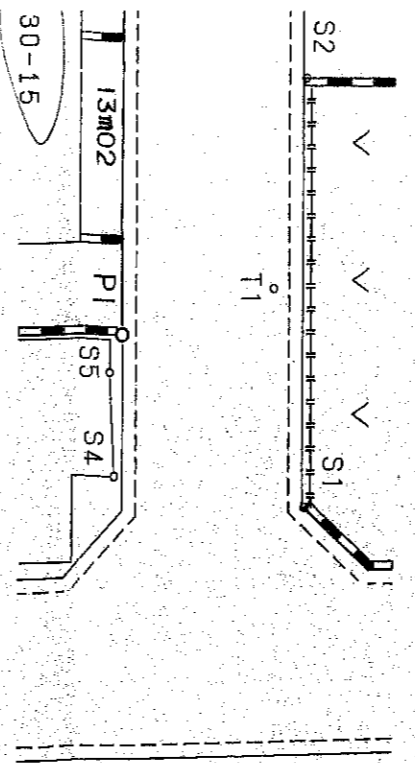
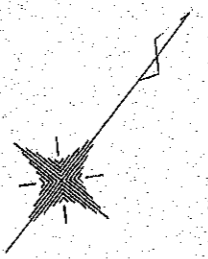


縮尺 1/500

本図は道路台帳(現況)平面図の写しである。(図面に記載の番号は認定番号ではありません)(図面に記載の番号は認定番号ではありません)平成30年12月6日 許可なく複製を禁ずる 板橋区

図 号	縮 尺
J30番15	$\frac{1}{250}$

10-74  
10.11.24.



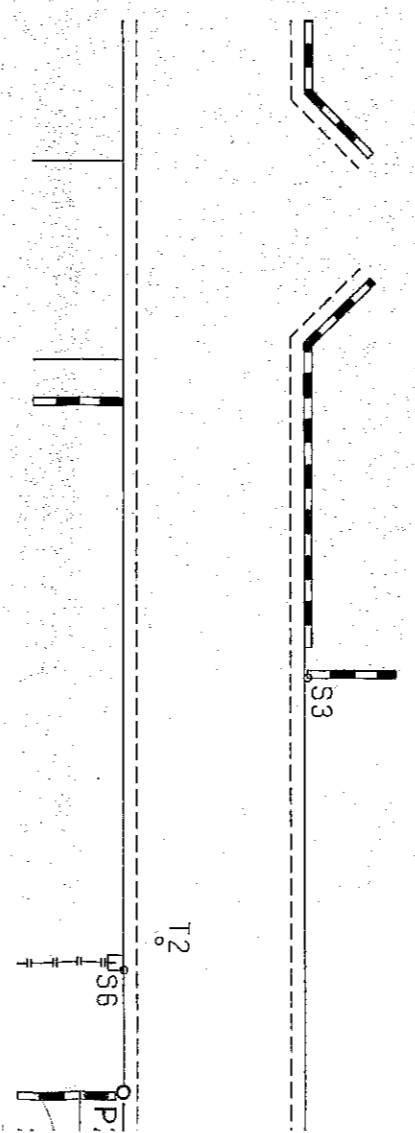
測点名	X 座 標	Y 座 標	備 考
P1	95.701	97.030	
P2	105.976	89.031	測 量
S1	94.982	105.216	CB角 (H=0.10)
S2	106.140	98.564	CB角 (H=0.04)
S3	120.502	85.412	CB角 (H=0.03)
S4	91.841	99.611	建物角 (H=0.00)
S5	94.425	97.399	建物角 (H=0.00)
S6	109.164	86.523	フェンス基礎角(H=0.00)
T1	100.000	100.000	原 点
T2	110.641	86.853	原 点

この図面は、板橋区が保有する土地境界図の 6756  
 写し(全部・一部)であることを証明します。

平成 30年 12月 -6日  
 東京都板橋区長 坂 本



土地境界確	土地所在 代表地番
土地境界確	板橋区成増四丁目



例	○	P <sub>n</sub>	境界点
	○	S <sub>n</sub>	引照点
	○	T <sub>n</sub>	橋脚点
○	○○m○○	境界	辺長