

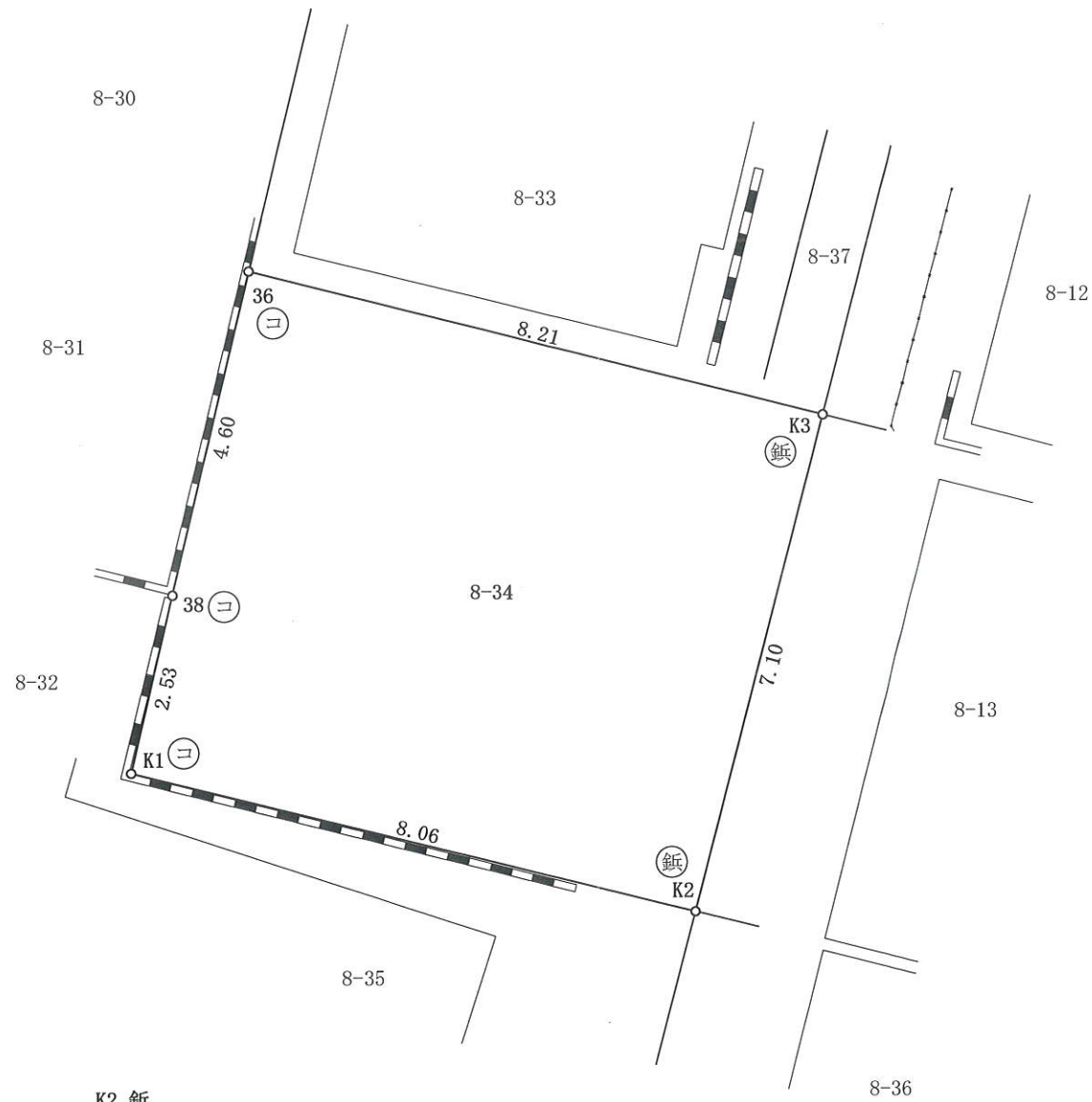
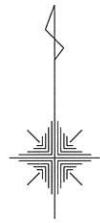
36 コンクリート杭



38 コンクリート杭



K1 コンクリート杭



K3 鉚



K2 鉚



地番 8-34			
測点	X <sub>n</sub>	Y <sub>n</sub>	(X <sub>n+1</sub> - X <sub>n-1</sub> )Y <sub>n</sub>
K1	185.067	188.122	-820.776286
K2	183.170	195.963	975.895740
K3	190.047	197.733	1749.541584
36	192.018	189.754	-477.041556
38	187.533	188.697	-1311.632847
倍面積			115.986635
面積			57.9933175
地積			57.99 m <sup>2</sup>
合計			57.9933175

座標リスト

測点名	X座標	Y座標	備考
T1	200.000	200.000	
T2	193.092	224.348	

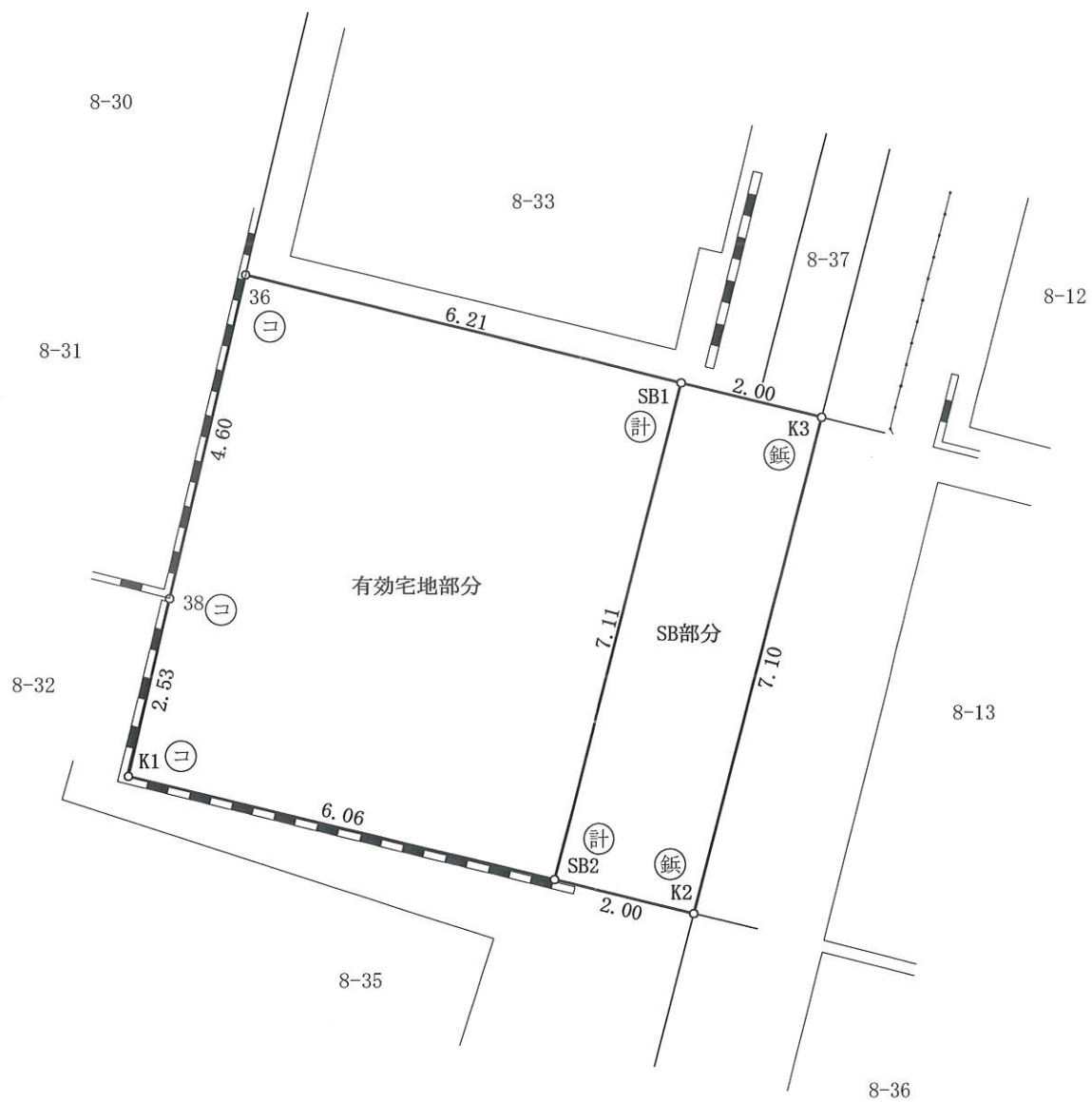
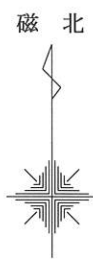
筆界	境界標の種類
Ⓚ	コンクリート杭
Ⓜ	金属標
Ⓝ	鉚
Ⓟ	ペンキ

所在	板橋区常盤台三丁目		
種別	確定図		
図面番号	-		
測量年月日	平成31年 2月 7日	縮尺	1:100

東京都新宿区新宿二丁目5番5号  
倉高土地家屋調査士事務所  
土地家屋調査士 倉高 貴  
東京会第7222号







地番	有効宅地部分		
測点	X <sub>n</sub>	Y <sub>n</sub>	(X <sub>n+1</sub> - X <sub>n-1</sub> )Y <sub>n</sub>
SB1	190.527	195.791	1640.336998
36	192.018	189.754	-568.123476
38	187.533	188.697	-1311.632847
K1	185.067	188.122	-732.358946
SB2	183.640	194.019	1059.343740
		倍面積	87.565469
		面積	43.7827345
		地積	43.78 m <sup>2</sup>

地番	SB部分		
測点	X <sub>n</sub>	Y <sub>n</sub>	(X <sub>n+1</sub> - X <sub>n-1</sub> )Y <sub>n</sub>
SB1	190.527	195.791	-1254.432937
SB2	183.640	194.019	-1427.397783
K2	183.170	195.963	1255.534941
K3	190.047	197.733	1454.721681
		倍面積	28.425902
		面積	14.2129510
		地積	14.21 m <sup>2</sup>
合計			57.9956855

座標リスト

測点名	X座標	Y座標	備考
T1	200.000	200.000	
T2	193.092	224.348	

筆界	境界標の種類
コ	コンクリート杭
金	金属標
鉸	鉸
計	計算点

所	在	板橋区常盤台三丁目						
種	別	有効宅地図						
図	面	番	号	-				
測	量	年	月	日	平成31年 2月 7日	縮	尺	1 : 100

東京都新宿区新宿二丁目5番5号  
 倉高土地家屋調査士事務所  
 土地家屋調査士 倉高 貴  
 東京会第7222号

