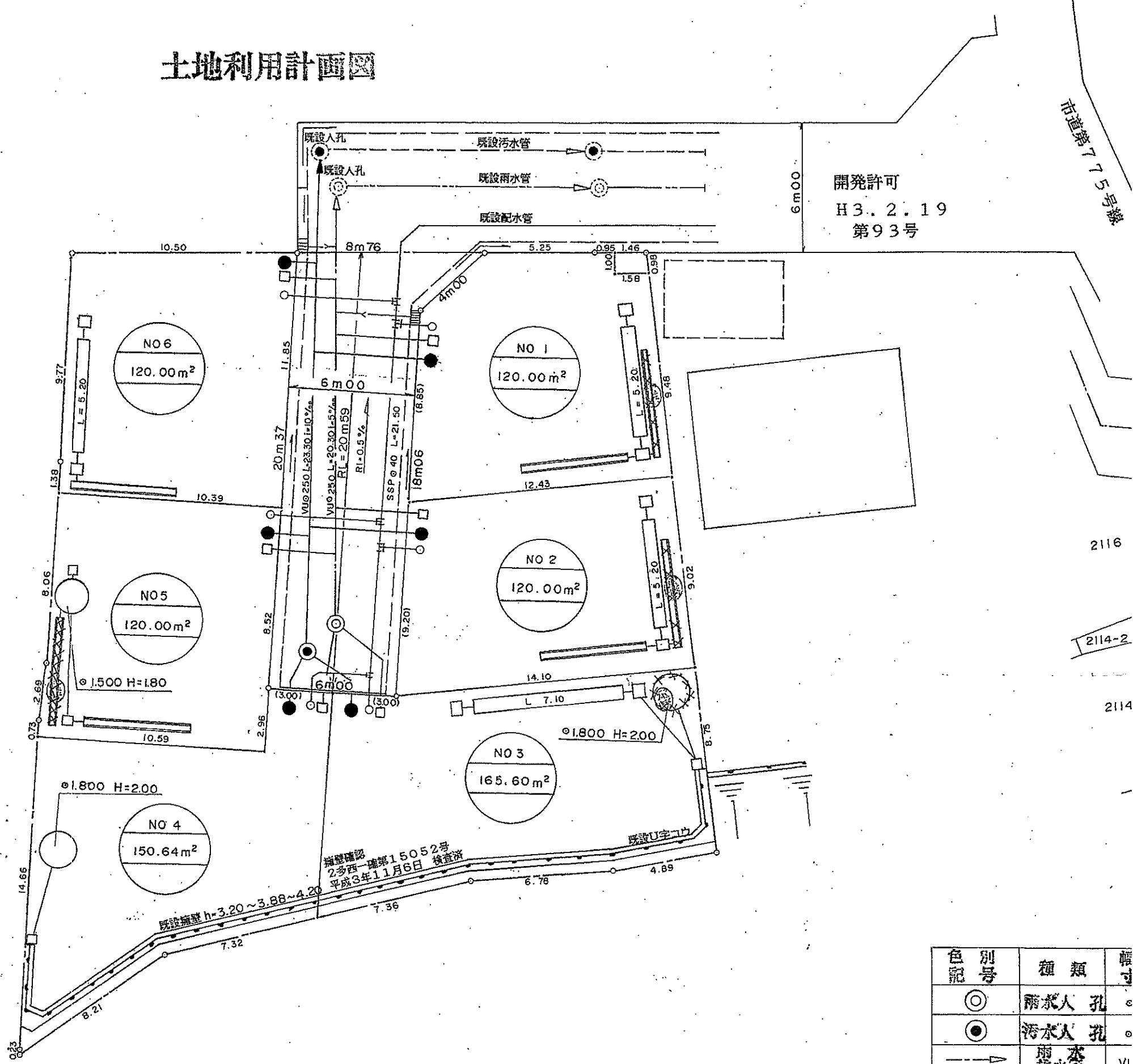


開発登録簿

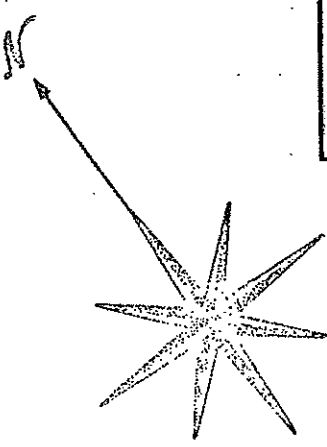
土地利用計画図



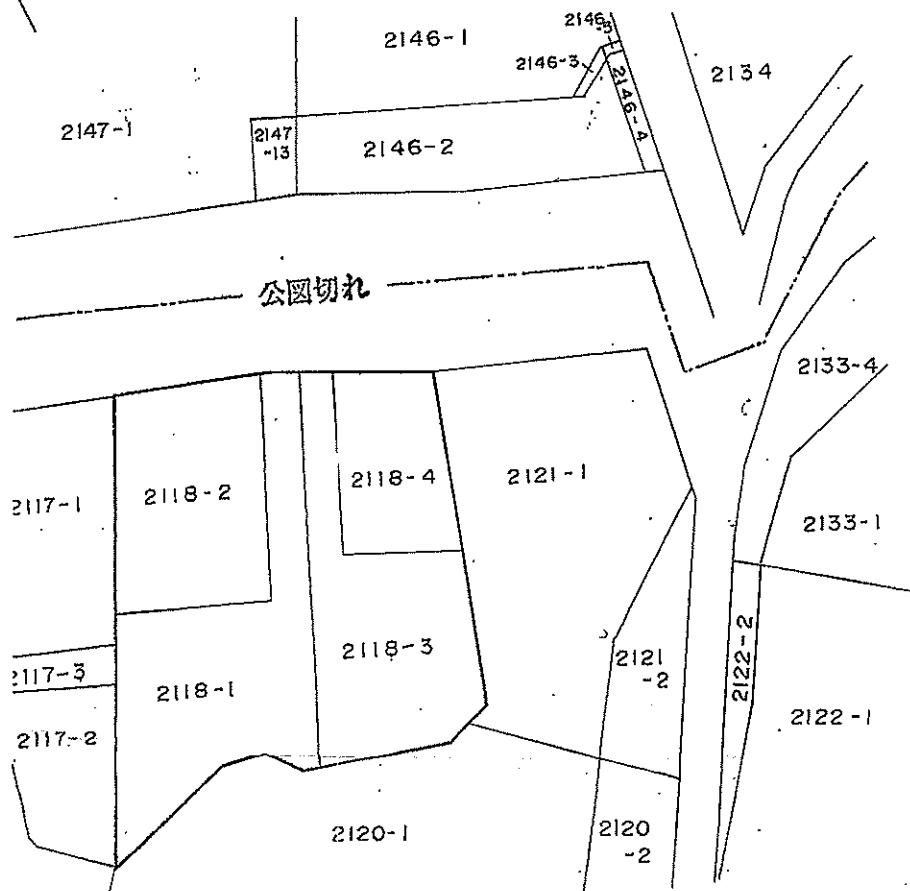
色別号	種類	幅員法	延長法	面積量	管理	帰属
[]	開発区域			924.79 m ²		
[]	道路	6.00 m	20.59 m	127.05 m ²	事業主	事業主
[]	塵芥集積場所		1 ヵ所	1.50 m ²	東大和市	東大和市
[]	空地		6 区画	796.24 m ²		
[]	既設道路	6.00 m	35.15 m	210.14 m ²	事業主	事業主

色別号	種類	幅員
◎	雨水人孔	φ
●	汚水人孔	φ
→	雨水管	VL
→	汚水管	VU
●	排水管	φ
□	雑排水溝	□
□	集水溝	2
—	L型コウ	2
—	締止	120 x
—	配水管	SSI
○	給水管	SS
○	止水栓	SS
□	浸透施設	WH
○	既設浸透施設	
—	U字コウ	U

縮尺	土地利用計画図	1:200
	付近見取図	1/3,000~ 1/10,000
	公図写	1:600



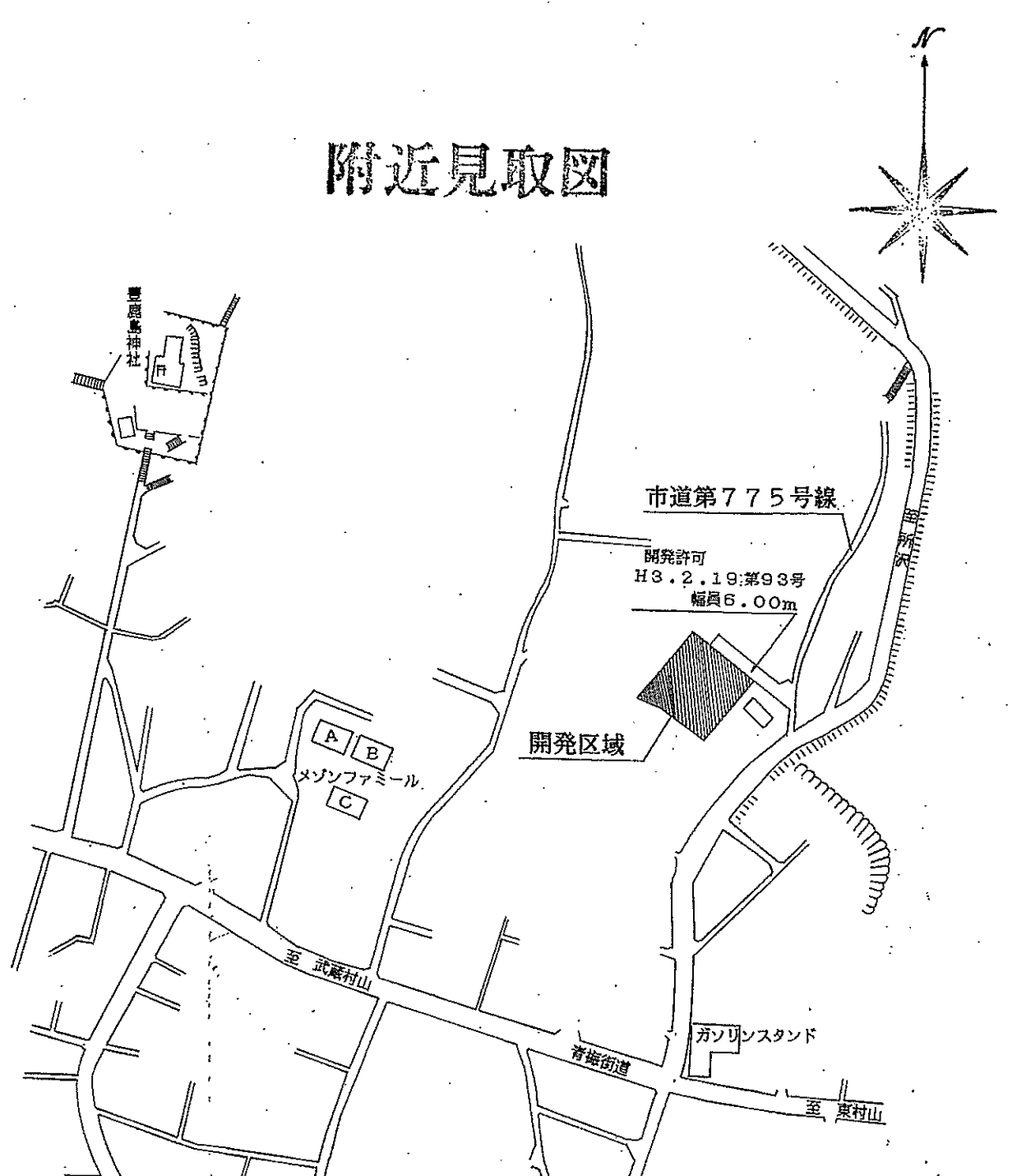
公図写し



平成7年8月2日現在
東京法務局立川出張所保管公図写
調査者氏名 株式会社 尾崎測量事務所
尾崎 桂

開 発 登 録 簿 調 書			
開発許可番号	平成7年 8月10日	7多西開開 開発行為許可第87号	
開発区域に含まれる地域の名称	東大和市芋窪1丁目 2118番1、同番2 同番3、同番4	開発区域の面積	924.79m ²
開発許可を受けた者の住所及び氏名 (工事施行者の住所及び氏名)	東大和市桜が丘2丁目247番地13 株式会社 緑地 代表取締役 高田 紘一郎 (東大和市中心3丁目855番地 有限会社 石川興業 代表取締役 石川 治代	TEL (64) 5518 TEL (66) 0266	0425
予定建築物の用途	専用住宅	検査済証発行年月日 平成7年12月1日 工事完了公告年月日 平成7年12月18日	第1115号
法第41条第1項の規定による制限の内容	敷地面積に対する建築面積の割合	高 さ	壁面の位置
許可に基づく地位の承継			TEL
変更事項			
備考	図面作成者 東大和市高木2丁目171番地	株式会社 尾崎測量事務所 0425 (61) 2446	

附近見取図



寸法	延長法	面積 数量	管理	帰属
10		1か所	事業主	事業主
0		1か所	東大和市	東大和市
150	20.30m		事業主	事業主
150	23.30m		東大和市	東大和市
0	VUφ150	6か所	東大和市	東大和市
0	VUφ150	6か所	事業主	事業主
3	VUφ150	2か所	事業主	事業主
3	47.23m		事業主	事業主
1600	5.10m		事業主	事業主
40	21.50m		事業主	事業主
20		6か所	事業主	事業主
70	L= 図示	4か所	事業主	事業主
30	H= 図示	1か所	事業主	事業主
1500			事業主	事業主
1800			事業主	事業主
3			事業主	事業主