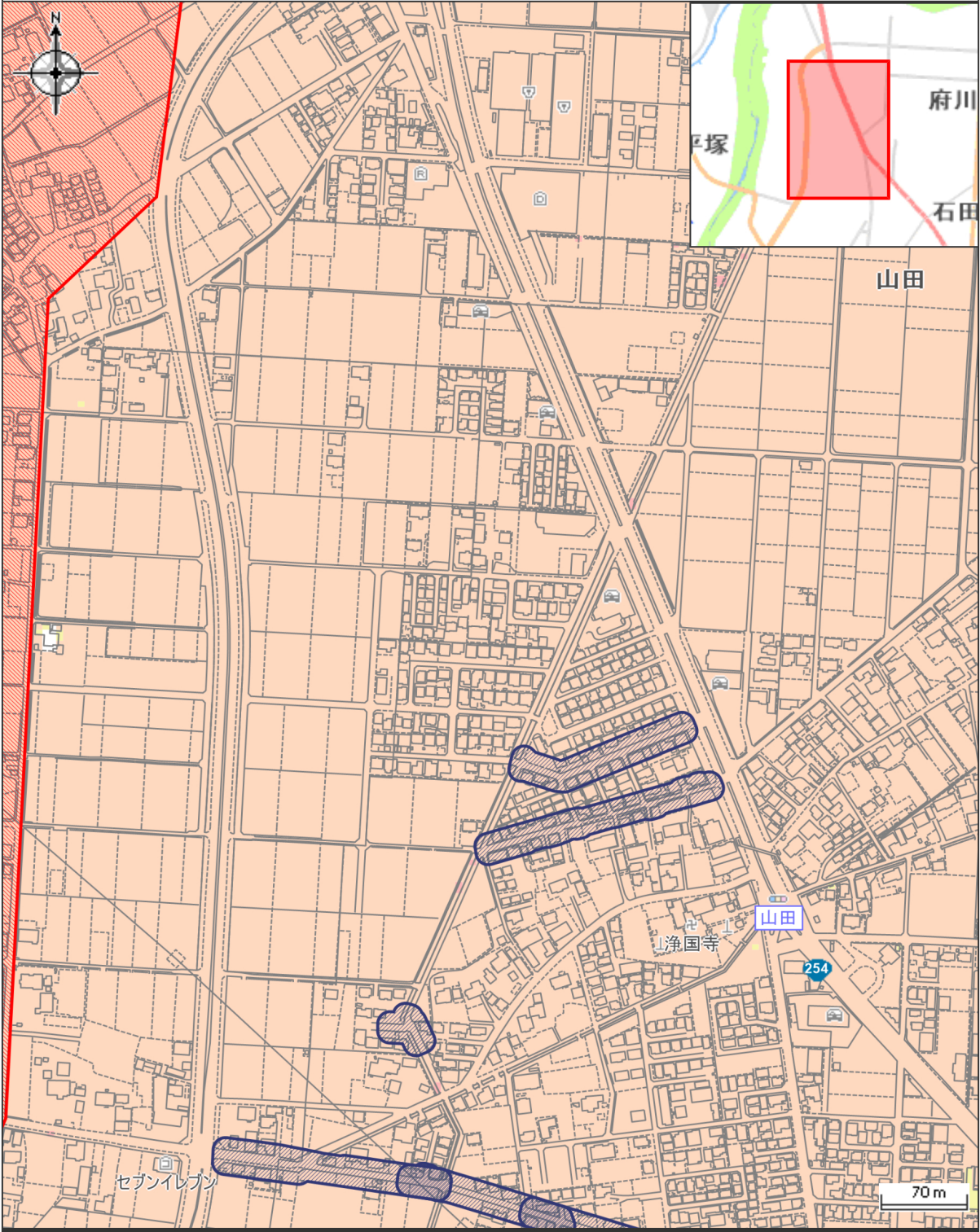









洪水ハザードマップ (想定最大規模)

中心地 | 川越市山田 付近



凡例

- | | | | |
|---|---|--|---|
|  2階以上使用可 |  警察署・交番・駐在所 |  ~0.5m |  0.5~3m未満 |
|  3~5m未満 |  家屋倒壊等氾濫想定区域 |  道路・水路 | |

印刷日時:2026/03/14 21:33:54