


4007024

548.10.19

地積測量図




地番 922番 1-8-20-17

土地の所在 711越市大字山田字西町

昭和四十八年拾月拾六日  
作製年月日


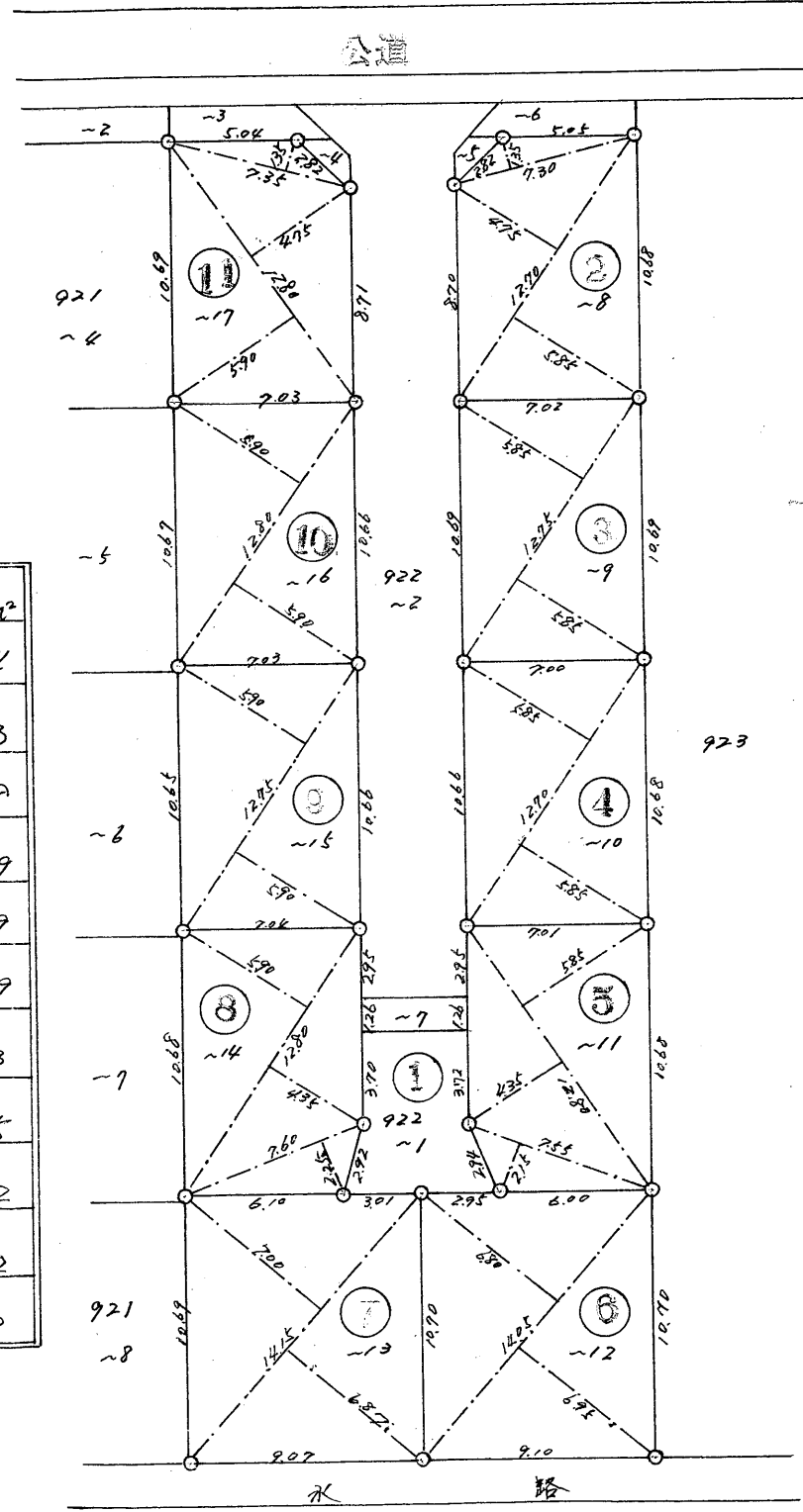
作製者

土地家屋調査士  
東京都練馬区北六泉  
小



申請人

東京都練馬区北六泉町五三番地  
株式会社日本住居  
代表取締役 小島利雄



求積表

符号	地番	求積式及求積の方法(三斜法) 単位m	地積m <sup>2</sup>
①	922-1	823.0000 - 787.2663 = 35.7437	35.74
②	~8	$12.70 \times (4.75 + 5.85) = 134.6200$ $7.30 \times 1.35 = 9.8550$ 計 144.4750	72.2375
③	~9	$12.75 \times (5.85 + 5.85) = 149.1750$	74.5875
④	~10	$12.70 \times (5.85 + 5.85) = 148.5900$	74.2950
⑤	~11	$12.80 \times (4.35 + 5.85) = 130.5600$ $7.55 \times 2.15 = 16.2325$ 計 146.7925	73.3962
⑥	-12	$14.05 \times (6.80 + 6.95) = 193.1875$	96.5937
⑦	~13	$14.15 \times (7.00 + 6.87) = 196.2605$	98.1302
⑧	~14	$12.80 \times (5.90 + 4.35) = 131.2000$ $7.60 \times 2.25 = 17.1000$ 計 148.3000	74.1500
⑨	-15	$12.75 \times (5.90 + 5.90) = 150.4500$	75.2250
⑩	-16	$12.80 \times (5.90 + 5.90) = 151.0400$	75.5200
⑪	~17	$12.80 \times (5.90 + 4.75) = 136.3200$ $7.35 \times 1.35 = 9.9225$ 計 146.2425	73.1212

縮尺 1/300

(東京土地家屋調査士会 用紙)